

JABARI PUBLIKO HIDRAULIKOAN, ITSASO ETA LEHORRAREN ARTEKO JABARI PUBLIKOAN EDO HAIEN ZORTASUN-EREMUETAN IBILGUAK MANTENTZEKO JARDUNAK GAUZATZEKO ESKAERA BETETZEKO INFORMAZIO-ORRIA
HOJA INFORMATIVA PARA CUMPLIMENTAR LA SOLICITUD DE ACTUACIONES DE MANTENIMIENTO DE CAUCES EN EL DOMINIO PÚBLICO HIDRÁULICO, DOMINIO PÚBLICO MARÍTIMO TERRESTRE O SUS ZONAS DE SERVIDUMBRE

1 HELBURUA

Dokumentu honen helburua jabari publiko hidraulikoan, itsaso eta lehorraren arteko jabari publikoan ibilguak mantentzeko jardunak gauzatzeko eskaerak berarekin dakarren izapidetzeari buruz eskatzaileari informazioa ematea da eta zer datu edo dokumentu aurkeztu behar diren adieraztea.

Gogorazten da hiri-hondakin solidoak ibilgutik kentzeko eskumena Udalari dagokiola eta zubien azprietako edo bestelako bidepeko erretenetako eragozpenak edo trabak eragiten dituen landaredia kentzea bidepeko erreten horren titularrari.

2 NORK EGIN BEHAR DU ESKAERA

Ingurumena hobetzeko edo saila hobetzeko obra edo jardun txikiak egiteko Uraren Euskal Agentziari baimena eskatu dion edozein pertsona edo erakunde. Eskatu diren jardunen azterketa egingo du Uraren Euskal Agentziak eta berak erabakiko du, baldin eta baliabideak badaude, eskatutakoa egingo den ala ez.

3 NON ETA NOLA ESKATZEN DA

Txostena izapidetzeko bete behar diren datuak eta aurkeztu behar diren agiriak jasotzen dituen eskaera-eredu bat dago. Eskaera betetakoan, beharrezko agiriekin batera, hemen aurkeztu ahal izango da:

- Egoitza nagusiko edo arroen bulegoetako sarrera-erregistroak:
 - EGOITZA NAGUSIA
Orio kalea, 1-3
01010 Vitoria-Gasteiz.
 - MEDITERRANEOKO ARROEN BULEGOA
Forondako Atea, 9-11
01010 Vitoria-Gasteiz.
 - MENDEBALDEKO KANTAUARIAR ARROEN BULEGOA
Urkixo Zumarkalea, 36 – 7. solairua
48011 Bilbo.

1 OBJETIVO

El objetivo de este documento es informar a la persona peticionaria sobre la tramitación que conlleva la solicitud de actuaciones de mantenimiento de cauces en el dominio público hidráulico, dominio público marítimo terrestre o sus zonas de servidumbre, e indicar los datos o documentos que deben aportarse.

Se recuerda que la competencia de la retirada de residuos sólidos urbanos del cauce recae sobre el Ayuntamiento y que la eliminación de vegetación que causa obstáculos o taponos bajo puentes u otras obras de paso es responsabilidad del titular de dicha obra de paso.

2 QUIÉN DEBE SOLICITAR LA PETICIÓN

Cualquier persona o entidad que solicite de la Agencia Vasca del Agua la realización de pequeñas obras o actuaciones que supongan una mejora ambiental o una mejora en la sección hidráulica en los casos que exista riesgo potencial para la población. La Agencia Vasca del Agua llevará a cabo el análisis de las actuaciones requeridas quedando a su criterio y a la disponibilidad de medios la realización o no de lo solicitado.

3 CÓMO Y DÓNDE SE SOLICITA

Existe un modelo de solicitud donde figuran los datos que deben cumplimentarse y la documentación que es necesario aportar para solicitar una actuación. Una vez cumplimentada la solicitud, junto con la documentación requerida, se podrá presentar en:

- Los registros de entrada de la sede central o de las oficinas de cuenca:
 - SEDE PRINCIPAL
Orio, 1-3
01010 Vitoria-Gasteiz.
 - OFICINA DE LAS CUENCAS MEDITERRÁNEAS
Portal de Foronda, 9-11
01010 Vitoria-Gasteiz.
 - OFICINA DE LAS CUENCAS CANTÁBRICAS OCCIDENTALES
Alameda Urquijo, 36 – 7ª planta
48011 Bilbao.

- EKIALDEKO KANTAUARIAR ARROEN BULEGOA
Intxaurren, 70 - 1. solairua
20015 Donostia/San Sebastián.

- OFICINA DE LAS CUENCAS CANTÁBRICAS ORIENTALES
Intxaurren, 70 - 1ª planta
20015 Donostia/San Sebastián.

4 JABARI PUBLIKO HIDRAULIKOA ETA ZAINZA-EREMUA

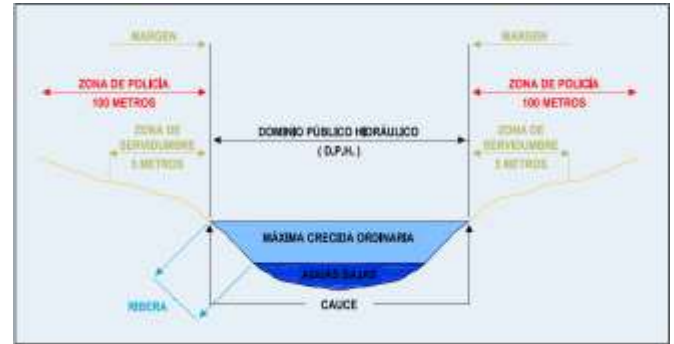
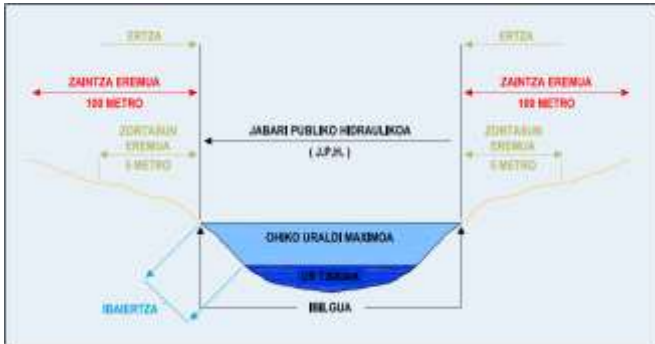
Uraren Legearen testu batekin eta JPH-ren Erregelamenduak jabari publiko hidraulikoa osatzen duten ondasunak definitzen dituzte: ibilguak, urtegiak, etab.

- **Ur-laster jarraitu edo eten baten ibilgu naturala** da ohiko uraldi maximoetan urez estalita geratzen den lursaila.
- **Jabari publiko hidraulikoa (JPH)**, honako hauek osatzen dute:
 - Ur kontinentalak, lurrazalekoak eta lurrazpiko berriztagarriak, kontuan hartu gabe berrizteko denbora.
 - Korrante naturalen ibilguak, etengabeak edo jarraituak.
 - Laku eta aintziretako hondoak, eta ibilgu publikoetako lurrazaleko urtegien hondoak.
 - Akuiferoak, ur-baliabideen xedatze- edo eragin-egintzen ondorioetarako.
 - Itsasoko ura gezatzetik datozen urak.
- **Ibaiertza** da beheko uren mailatik gora eta ibilguaren barruan dauden alboko zerrendetako bakoitza.
- **Ertza** da ibilgu baten ondoan eta haren gainetik dagoen lursaila.
- **Zaintza-eremua** da albotara ehun metroko zerrenda hartzen duen eremuetako bakoitza, ibilgua mugatzen duen lerrotik kontatuta, zeinean lurzorua erabilera eta bertan egin daitezkeen jarduerak baldintzatuta dauden.
- **Zortasun-eremua** da zaintza-eremuaren barruan ibilguarekin mugakidea den zerrenda, bost metro zabal dena, eta zaintza, arrantza eta salbamendu lanetarako eta ibai-ekosistema eta jabari publiko hidraulikoa babesteko gordetzen dena. Oro har, eremu honetan ezin izango da inolako eraikuntzarik egin, jabari publiko hidraulikoa erabiltzeko edo berau zaindu edo berreskuratzeko komenigarria edo beharrezkoa den kasuetan salbu.
- Laku eta aintziren **ohea** edo hondoak da bertako urek hartzen duten eremua, ohiko ur-maila altuena den garaietan. Lurrazaleko urtegien, bertan isurtzen diren ibaien ohiko uraldi maximoen ondorioz urez estalita geratzen den lursaila da.
- **Uholde-arriskua** duten eremuak dira estatistikoki 500 urteko errepikatze-denborako uraldietan urek hartuko litzuketan maila teorikoek mugaturikoak.

4 DOMINIO PÚBLICO HIDRÁULICO, DOMINIO PÚBLICO MARÍTIMO-TERRESTRE Y SUS ZONAS DE POLICÍA

El texto refundido de la Ley de Aguas y el Reglamento del DPH, definen los bienes que integran el dominio público hidráulico: cauces, embalses, etc.

- **Álveo o cauce natural** de una corriente continua o discontinua es el terreno cubierto por las aguas en las máximas crecidas ordinarias.
- **Dominio Público Hidráulico (DPH)**, lo conforman:
 - Las aguas continentales, tanto las superficiales como las subterráneas renovables con independencia del tiempo de renovación.
 - Los cauces de corrientes naturales, continuas o discontinuas.
 - Los lechos de los lagos y lagunas y los de los embalses superficiales en cauces públicos.
 - Los acuíferos, a los efectos de los actos de disposición o de afección de los recursos hidráulicos.
 - Las aguas procedentes de la desalación de agua de mar.
- **Ribera** es cada una de las fajas laterales situadas dentro del cauce natural, por encima del nivel de aguas bajas.
- **Margen** es el terreno que limita con el cauce y situado por encima del mismo.
- **Zona de policía** es la constituida por una franja lateral de cien metros de anchura a cada lado, contados a partir de la línea que delimita el cauce, en las que se condiciona el uso del suelo y las actividades que en él se desarrollen.
- **Zona de servidumbre** es la franja situada lindante con el cauce, dentro de la zona de policía, con ancho de cinco metros, con función de protección del ecosistema fluvial y del dominio público hidráulico y de reserva para usos de vigilancia, pesca y salvamento. Con carácter general no se podrá realizar ningún tipo de construcción en esta zona salvo que resulte conveniente o necesaria para el uso del dominio público hidráulico o para su conservación y restauración.
- **Lecho** o fondo de los lagos y lagunas es el terreno que ocupan sus aguas, en las épocas en que alcanzan su mayor nivel ordinario. En los embalses superficiales es el terreno cubierto por las aguas cuando éstas alcanzan su mayor nivel a consecuencia de las máximas crecidas ordinarias de los ríos que lo alimentan.
- **Zonas inundables** son las delimitadas por los niveles teóricos que alcanzarían las aguas en las avenidas, cuyo período estadístico de retorno sea de quinientos años.



Kostaldeari buruzko uztailaren 28ko 22/1998 Legeak (aurrerantzean Kosta Legea) eta urriaren 10eko 876/2014 Errege Dekretuan onartutako Kostaldeko Erregelamendu Orokorrak (aurrerantzean Erregelamendua) itsas-lehorreko jabari publikoko ondasunak definitzen dituzte, bai eta haren lege-zortasunak eta, zehazkiago, itsaso eta lehorren arteko jabari publikoa babesteko zortasun-eremua ere.

- **ITSAS-LEHORREKO JABARI PUBLIKOA:** Itsas-lehorreko inguruak, hondartzek, barruko urek, jurisdikziopeko urek eta ekonomia-eremuko eta plataforma kontinentaleko baliabideek osatzen dute itsas-lehorreko jabari publikoa, 1978ko Konstituzioak xedatzen duenez eta kostaldeari buruzko araudiak zehazten duenez. Itsas-lehorreko jabari publikoa osatzen duten ondasunak Kosta Legeko 3, 4 eta 5. artikuluetan eta Kostaldeko Erregelamendu Orokorreko 3, 4, 5, 6, 7 eta 8. artikuluetan daude arauturik. Praktikan, itsas-lehorreko jabari publikoari dagozkion ondasunak mugaketaren administrazio-prozeduraren bitartez zehazten dira.
- **Itsas-lehorreko babes-zorpeko eremua:** Oro har, itsasertzen barruko mugatik lehorrerantz neurtuta, 100 metroko eremuan ezartzen da. Zortasun hau 20 metrokoa da oro har, Kostaldeari buruzko Legea indarrean sartzean jada hiri-lurtzat sailkatutako lursailetan.

Estatuko Administrazio Orokorrak, dagokien autonomia-erkidego eta udalen arabera, eremu honen hedadura 100 metrotan handiagotu ahal izango du gehienez, zortasunaren eraginkortasuna bermatzeko beharrezkoa denean. (Erregelamenduko 44.2. artikulua).

Ibaiertzetan, itsasaldiek eragiten duten tokiraino, eremu horren azalera murriztu ahal izango du Estatuko administrazio orokorrak, dagokien Autonomia Erkidego eta Udalaren arabera, asko jota 20 metrora, hainbat irizpideren arabera. (Kostaldeari buruzko Legearen 27.1 artikulua).

Itsas-lehorreko jabari publikoaren eta babes-zorpeko

La Ley 22/1988 de 28 julio, de Costas, en adelante Ley de Costas, y el Reglamento General de Costas aprobado en el Real Decreto 876/2014 de 10 de octubre, en adelante Reglamento, definen los bienes de dominio público marítimo-terrestre, así como las servidumbres legales del mismo, y en concreto la zona de servidumbre de protección del dominio público marítimo-terrestre.

- **DOMINIO PÚBLICO MARÍTIMO-TERRESTRE (DPMT):** El dominio público marítimo-terrestre lo constituyen la zona marítimo-terrestre, las playas, las aguas interiores, el mar territorial y los recursos naturales de la zona económica y la plataforma continental, según establece la Constitución de 1978 y siendo la normativa de Costas la que precisa y define estos conceptos. Los bienes que constituyen el dominio público marítimo-terrestre, vienen regulados en los artículos 3, 4 y 5 de la Ley de Costas y en los artículos 3, 4, 5, 6, 7 y 8 del Reglamento General de Costas. En la práctica, los bienes que pertenecen al DPMT se determinan mediante el procedimiento administrativo del deslinde.
- **ZONA DE SERVIDUMBRE DE PROTECCIÓN MARÍTIMO-TERRESTRE (ZSPMT):** En general, recae sobre una franja de 100 metros medida tierra adentro desde el límite interior de la ribera del mar. Esta servidumbre, en los terrenos ya clasificados a la entrada en vigor de la Ley de Costas como suelo urbano, pasa a ser de manera general de 20 metros.

La extensión de esta zona podrá ser ampliada por la Administración General del Estado, de acuerdo con la Comunidad Autónoma y el Ayuntamiento correspondiente, hasta un máximo de otros 100 metros, cuando sea necesario para asegurar la efectividad de la servidumbre. (Art. 44.2 del Reglamento).

En las márgenes de los ríos hasta donde sean sensibles las mareas, la extensión de esta zona podrá reducirse por la Administración General del Estado, de acuerdo con la Comunidad Autónoma y Ayuntamiento correspondiente, hasta un mínimo de 20 metros, conforme a diferentes criterios. (Art. 27.1 de la Ley de Costas).

Se puede consultar el deslinde del DPMT y la ZSPMT en

Egoitza Nagusia - Sede Principal

Orio, 1-3
01010 Vitoria-Gasteiz.
Tel.: +34 945 011 700

Mediterraneoko Arroen Bulegoa
Oficina de las Cuencas Mediterráneas

Portal de Foronda, 9-11
01010 Vitoria-Gasteiz
Tel.: +34 945 011 898

Mendebaldeko Kantauriar Arroen Bulegoa
Oficina de las Cuencas Cantábricas
Occidentales

Alameda Urquijo, 36 - 7
48011 Bilbao
Tel.: +34 944 033 800


Ekialdeko Kantauriar Arroen Bulegoa
Oficina de las Cuencas Cantábricas
Orientales

Intxaurrondo, 70 - 1
20015 Donostia/San Sebastián
Tel.: +34 943 024 800

eremuaren mugaketa Uraren Informazio Sisteman kontsulta daiteke:

<http://www.uragentzia.euskadi.eus/appcont/gisura/>


- **IGAROBIDE-ZORTASUNEN EREMUA:** igarobide-zortasuna ezarriko da 6 metroko eremuan, itsasertzen barruko mugatik lehorrerantz neurtuta. Eremu hori une oro zabalik utzi beharko da, oinezkoak igarotzeko eta jagoletza- nahiz salbamendu-ibilgailuentzako, babestutako eremuetan izan ezik. (Erregelamenduko 52. artikulua).



IDE URA web;

<http://www.uragentzia.euskadi.eus/appcont/gisura/>

- **ZONA DE SERVIDUMBRE DE TRÁNSITO (ZST):** la servidumbre de tránsito recae sobre una franja de seis metros, medidos tierra adentro a partir del límite interior de la ribera del mar. Esta zona deberá dejarse permanentemente expedita para el paso público peatonal y para los vehículos de vigilancia y salvamento, salvo en espacios sujetos a cualquier régimen de protección (Art. 52 del Reglamento).



5 AURKEZTU DOKUMENTAZIOA

BEHARREKO

- Eskara-orrria, behar bezala beteta.
- IFZren, pasaportearen edo NANren fotokopia.
- Ordezkaritza-egiaztagiria:

Baimen-eskaeraren izenpetzailea ez bada interesduna:

- Izapideak ordezkarri baten bidez egiten dituzten pertsona fisikoen kasuan, notario-ahalorde bidez edo fede-maileren aurrean sinatutako ordezkaritza-aktaren bidez frogatu beharko du ordezkaritza ordezkarriak.
- Pertsona juridikoa bada, notario-ahalordea beharrezkoa izango da, bai eta ordezkarri den pertsonak eskaera sinatzea eta erakundea eratzeko eskritura ere.

- Kokapen plano

AURKEZTU BEHAR DEN BESTELAKO DOKUMENTAZIOA (aukerakoa).

- Katastro-zenbakia.
- Tokiaren argazkia(k).
- Beste batzuk.

5 DOCUMENTACIÓN QUE DEBE APORTARSE

- Modelo de solicitud, debidamente cumplimentada.
- Fotocopia del DNI, pasaporte o NIF.
- Documento que acredite la representación:

Si la persona firmante de la solicitud de autorización no es la persona interesada:

- En el caso de persona física se deberá acreditar la representación a través de un poder notarial o a través de un acta de representación firmada ante fedatario público.
- Si la persona es jurídica será necesario poder notarial y que la solicitud vaya firmada por la persona que ostente representación, así como la escritura de constitución de la entidad.

- Plano de situación.

OTRA DOCUMENTACIÓN A APORTAR (opcional).

- Número de catastro.
- Fotografía(s) del lugar
- Otros.